
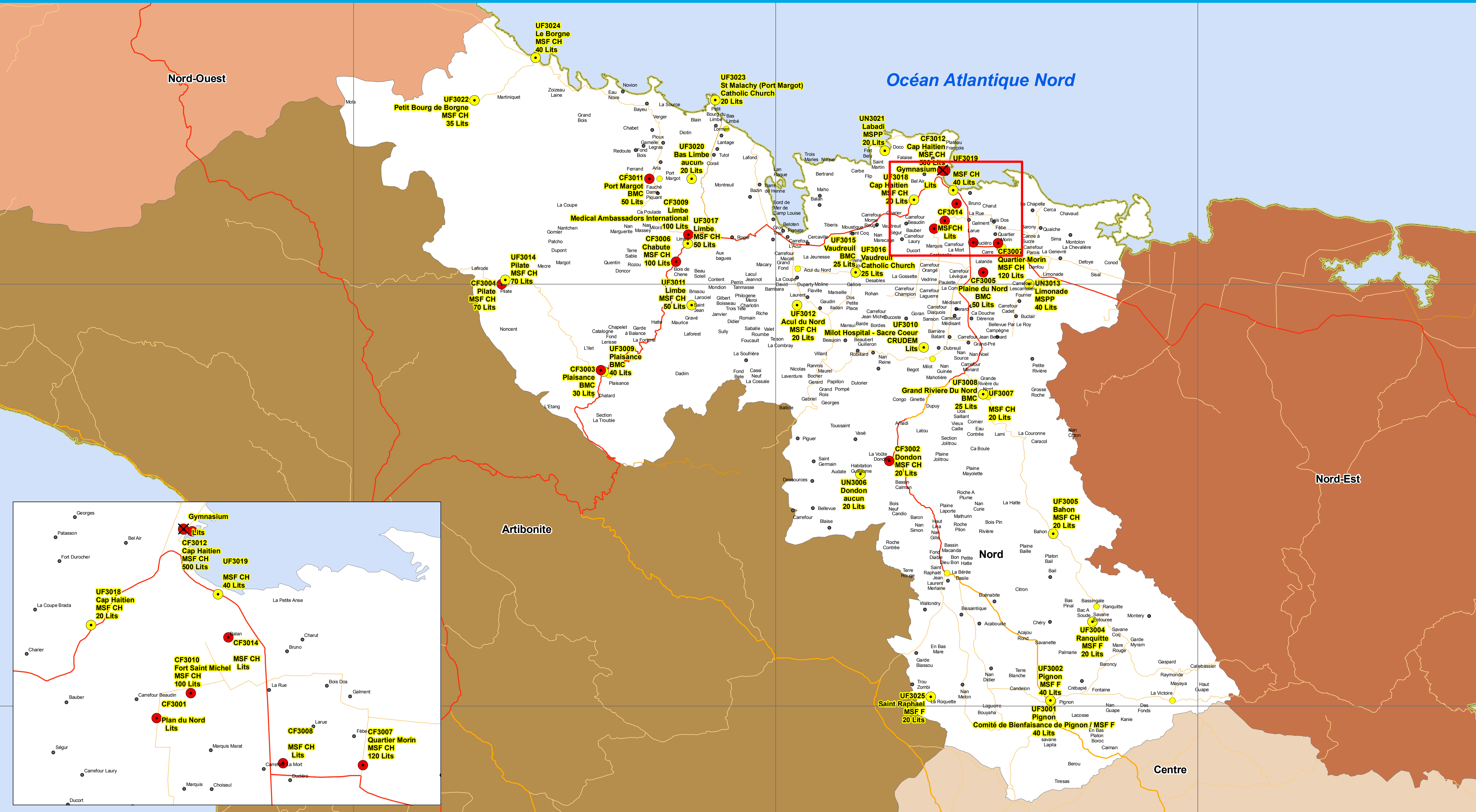
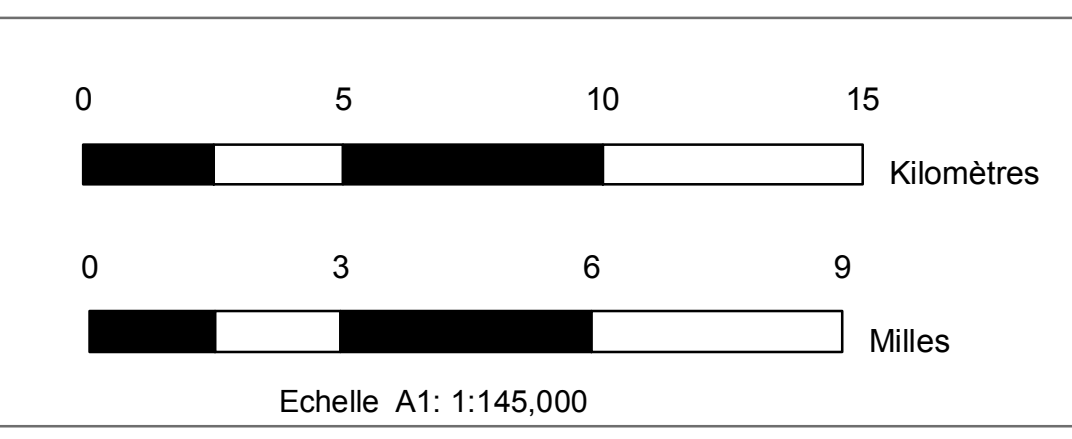


Haiti réponse choléra: structures de soins; niveau départemental - Nord

Date de source : 21 Mars 2011, date de publication : 23 Mars 2011



H A I T I
 CTC - CTU NORD
 MSPP : Rapport du 21 Mars 2011



- Legende**
- Capitale Departementale
 - Capitale Communale
 - Lieu-dit
 - CTC
 - UTC
- Route**
- Primaire
 - Secondaire
 - Tertiaire
 - Chemin/Urban
 - Limite départementale

Date Created: 23 - Mars - 2011
 Map Num: LogCluster-HTI-080-A1-Nord
 Coord.System/Datum: Geographic/WGS84
 GLIDE Num:
 Les frontières, les noms et les désignations utilisés sur cette carte n'impliquent pas le soutien officiel ou l'acceptation des Nations Unis.
 Email: maps@logcluster.org
 Website: www.logcluster.org
 Logistics Cluster GIS Cell, Port au Prince, Haiti

Sources: GAUL,WFP,CNIGS,MINUSTAH,MSPP,PAHO,IOM,OCHA