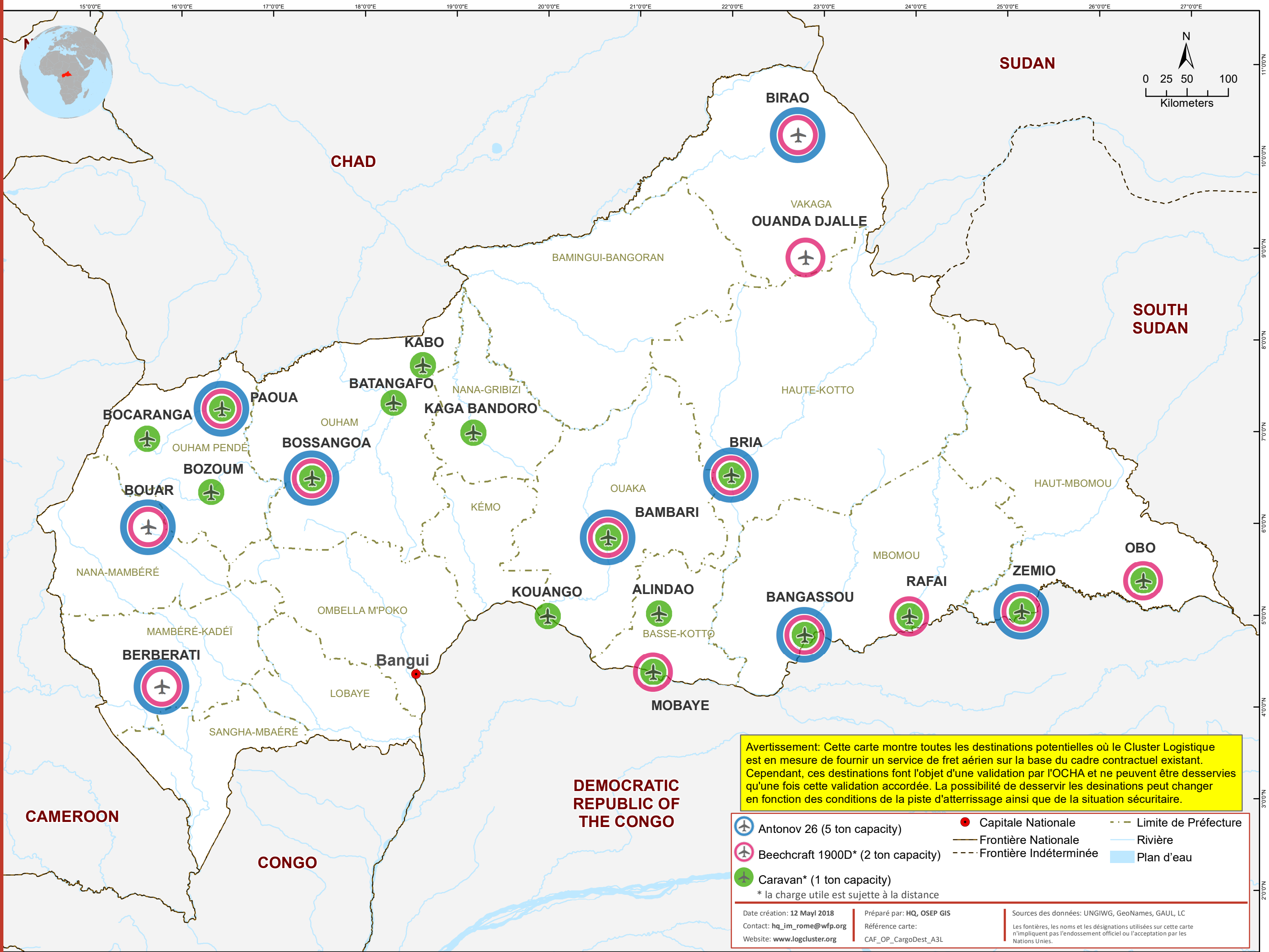











République centrafricaine
Destinations de service cargo, May 2018



Avertissement: Cette carte montre toutes les destinations potentielles où le Cluster Logistique est en mesure de fournir un service de fret aérien sur la base du cadre contractuel existant. Cependant, ces destinations font l'objet d'une validation par l'OCHA et ne peuvent être desservies qu'une fois cette validation accordée. La possibilité de desservir les destinations peut changer en fonction des conditions de la piste d'atterrissage ainsi que de la situation sécuritaire.

-  Antonov 26 (5 ton capacity)
-  Beechcraft 1900D* (2 ton capacity)
-  Caravan* (1 ton capacity)
- * la charge utile est sujette à la distance
-  Capitale Nationale
-  Frontière Nationale
-  Frontière Indéterminée
-  Limite de Préfecture
-  Rivière
-  Plan d'eau

Date création: 12 May 2018 | Préparé par: HQ, OSEP GIS | Sources des données: UNGIWG, GeoNames, GAUL, LC
 Contact: hq_im_rome@wfp.org | Référence carte: CAF_OP_CargoDest_A3L | Les frontières, les noms et les désignations utilisés sur cette carte n'impliquent pas l'endossement officiel ou l'acceptation par les Nations Unies.
 Website: www.logcluster.org | CAF_OP_CargoDest_A3L