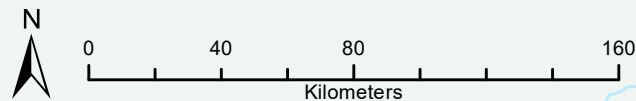
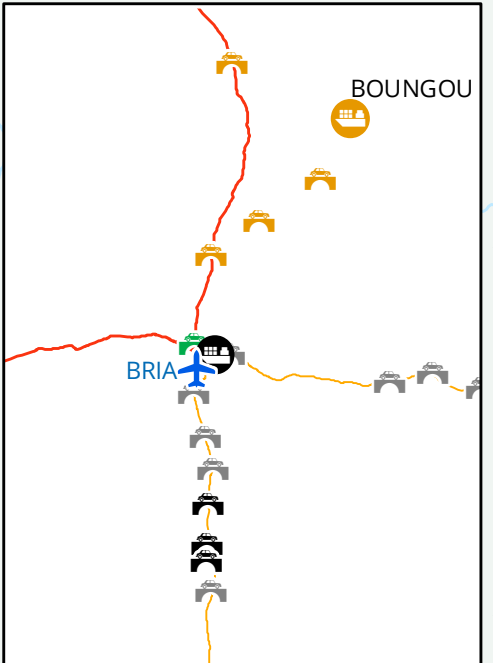
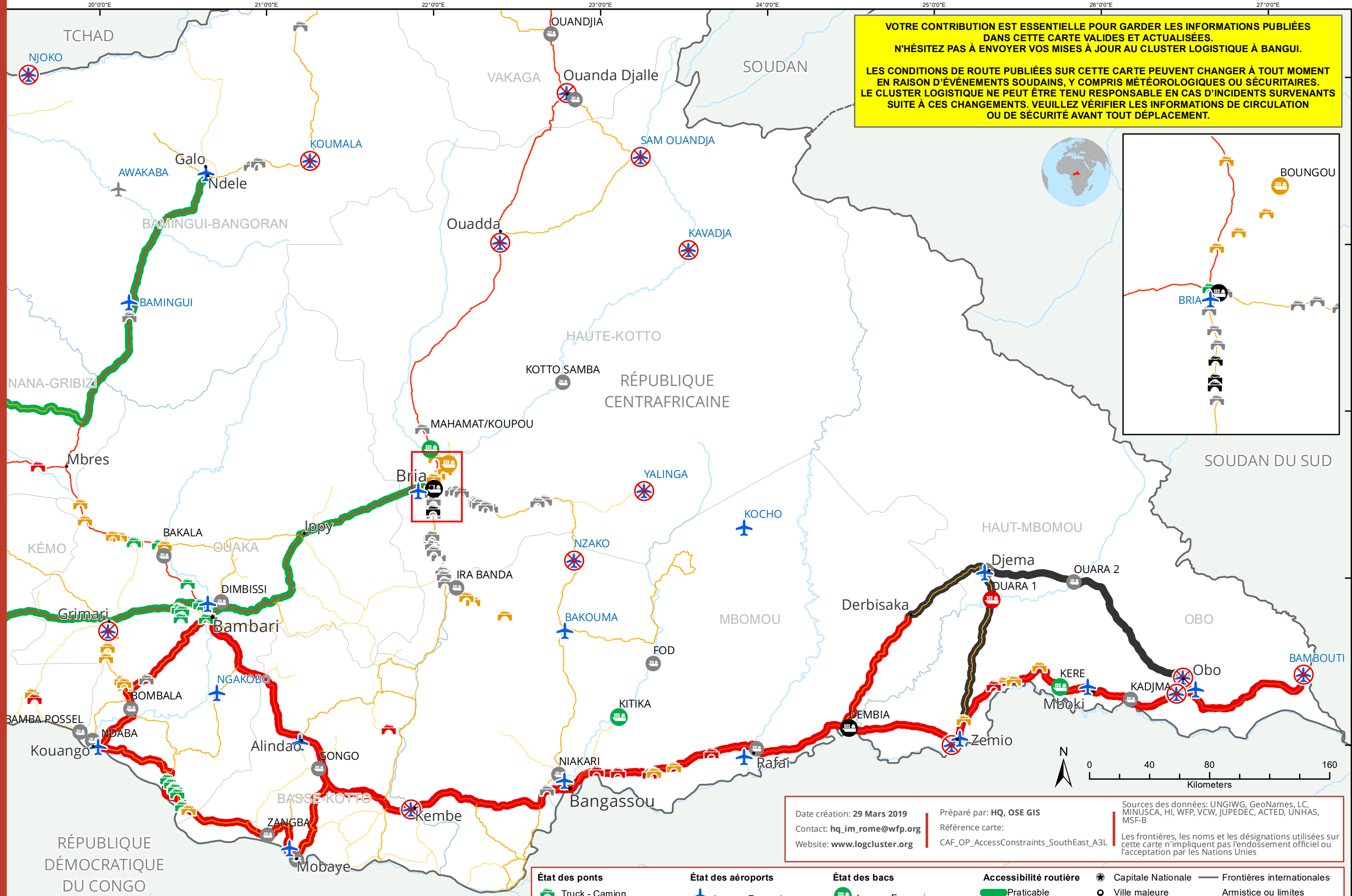


VOTRE CONTRIBUTION EST ESSENTIELLE POUR GARDER LES INFORMATIONS PUBLIÉES DANS CETTE CARTE VALIDES ET ACTUALISÉES. N'HÉSITÉZ PAS À ENVOYER VOS MISES À JOUR AU CLUSTER LOGISTIQUE À BANGUI.

LES CONDITIONS DE ROUTE PUBLIÉES SUR CETTE CARTE PEUVENT CHANGER À TOUT MOMENT EN RAISON D'ÉVÉNEMENTS SOUDAINS, Y COMPRIS MÉTÉOROLOGIQUES OU SÉCURITAIRES. LE CLUSTER LOGISTIQUE NE PEUT ÊTRE TENU RESPONSABLE EN CAS D'INCIDENTS SURVENANTS SUITE À CES CHANGEMENTS. VEUILLEZ VÉRIFIER LES INFORMATIONS DE CIRCULATION OU DE SÉCURITÉ AVANT TOUT DÉPLACEMENT.



Date création: 29 Mars 2019 | Préparé par: HQ, OSE GIS
 Contact: hq_im_rome@wfp.org | Référence carte: CAF_OP_AccessConstraints_SouthEast_A3L
 Website: www.logcluster.org
 Sources des données: UNGIWG, GeoNames, LC, MINUSCA, HI, WFP, VCW, JUPEDÉC, ACTED, UNHAS, MSF-B
 Les frontières, les noms et les désignations utilisés sur cette carte n'impliquent pas l'endossement officiel ou l'acceptation par les Nations Unies

État des ponts Truck - Camion Light vehicles - Véhicules légers Very bad - Très dégradées Work in progress - Travaux en cours Unknown - Inconnu	État des aéroports In use - En service Out of order - Hors service Unknown - Inconnu	État des bacs In use - En service Difficult - Difficile Out of order - Hors service Work in progress - Travaux en cours Unknown - Inconnu	Accessibilité routière Praticable Difficile d'accès Non accessible Route Primaire Route Secondaire Route Tertiaire	Capitale Nationale Ville majeure Ville intermédiaire Petite Ville Frontières internationales Armistice ou limites administratives internationales Limites de préfectures Rivière Plan d'eau
---	--	---	---	---

CETTE CARTE CONTIENT DES INFORMATIONS SUR L'ACCÈS PHYSIQUE DES ROUTES SELON LES INFORMATIONS LES PLUS PRÉCISES AU MOMENT DE LA PUBLICATION. L'ÉTAT DES ROUTES MONTRÉ ICI CONCERNE UNIQUEMENT L'ÉTAT DE LA ROUTE ELLE-MÊME ET NE PREND PAS EN CONSIDÉRATION LA SITUATION POLITIQUE OU SÉCURITAIRE.